

PROJEÇÃO LIMITE DA PROPRIEDADE

PROJEÇÃO LIMITE DA PROPRIEDADE

INSTALAÇÃO DE HIDRÔMETRO CONFORME
EXIGÊNCIA DA CONCESSIONÁRIA LOCAL

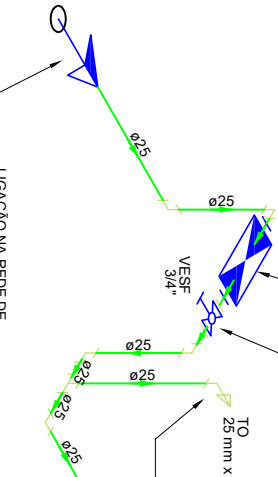
INSTALAÇÃO DE REGISTRO
APÓS O HIDRÔMETRO

TO
25 mm x 1/2"

INSTALAÇÃO DE TORNEIRA
APÓS O HIDRÔMETRO

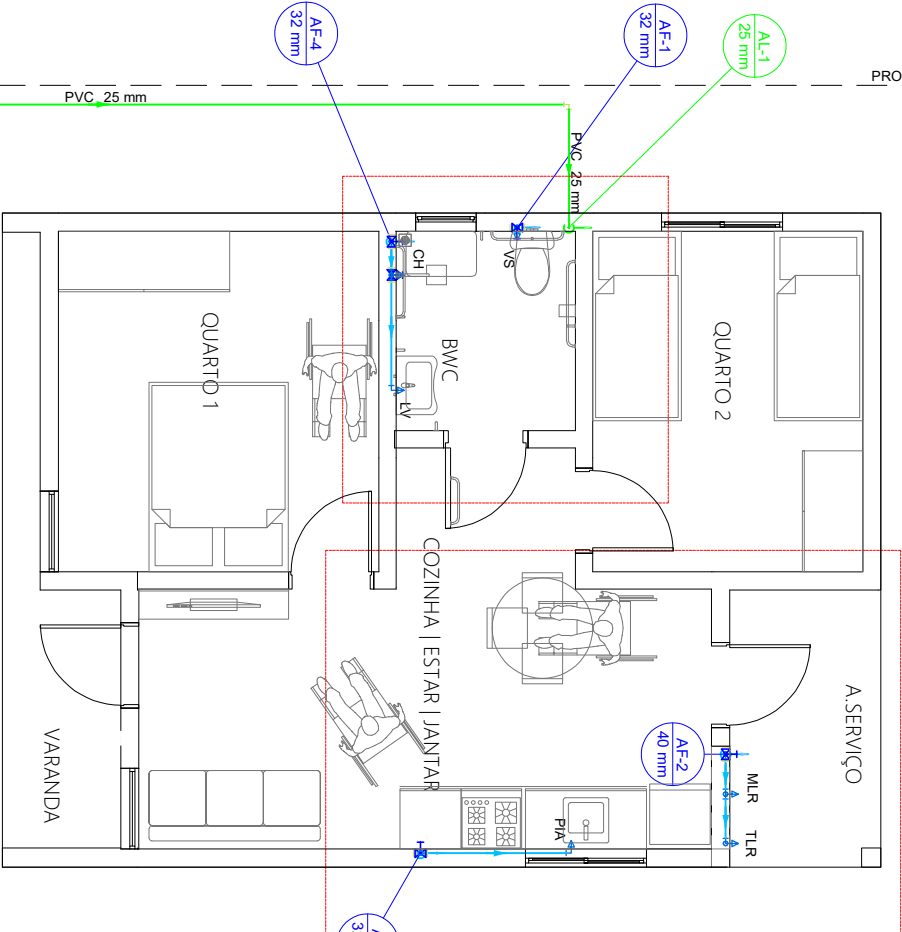
LIGAÇÃO NA REDE DE
ABASTECIMENTO DE ÁGUA DA
CONCESSIONÁRIA LOCAL

Detalhe HID-3
Escala 1:25



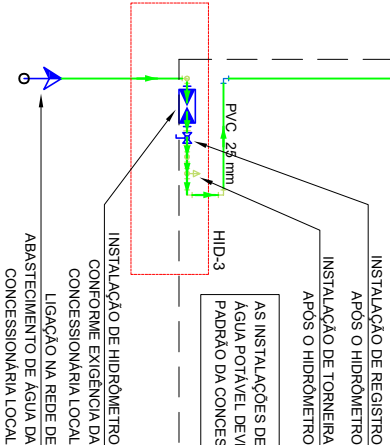
PROJEÇÃO LIMITE DA PROPRIEDADE

HID-1



PROJEÇÃO LIMITE DA PROPRIEDADE

PROJEÇÃO LIMITE DA PROPRIEDADE



PLANTA BAIXA - HIDRÁULICO

ESCALA: 1/75

PREF. MUN. DE SÃO CRISTOVÃO DO SUL



Rua Juventino França de
Moraes, 19
São Cristovão do Sul
FONE 49 3253-1200

TÍTULO		PLANTA BAIXA AGUA	
REFERENCIA		CONSTRUÇÃO DE 12 UNID HAB CASA CATARINA	
PROPRIETARIO		ASSINATURA	
PREFEITURA SCS			
RESPONSÁVEL TÉCNICO		PREFEITURA	
ENG. CIRO FONTANA SURDI			
REVISÃO:		PREFEITURA	
01			
INDICADA			
27/02/2026			